


СОГЛАСОВАНО

И.о. начальника отдела образования  
Добрянского городского округа  
Пермского края

 З.Д. Коврижных

«12» августа 2023г.




СОГЛАСОВАНО

Начальник отдела Госавтоинспекции  
ОМВД России  
по Добрянскому городскому округу  
майор полиции

 Ю.В. Семенищев

«22» августа 2023г.



УТВЕРЖДАЮ  
Заведующий МБДОУ

«Полазненский детский сад №2»

 И.Г. Шведчикова

«27» августа 2023г.



# ПАСПОРТ ДОРОЖНОЙ БЕЗОПАСНОСТИ

МБДОУ «Полазненский детский сад №2» корпус 1

2023 г.

## Общие сведения

Муниципальное бюджетное дошкольное образовательное учреждение «Полазненский детский сад № 2», корпус 1

**Полное наименование** Муниципальное бюджетное дошкольное образовательное учреждение «Полазненский детский сад №2»

**Сокращенное наименование** МБДОУ «Полазненский детский сад №2»  
Тип ОУ

**Юридический адрес:** 618703 Российская Федерация, Пермский край, Добрянский городской округ, п. Полазна, ул. Дружбы, 17 б

**Фактический адрес:** 618703 Российская Федерация, Пермский край, Добрянский городской округ, п. Полазна, ул. Газовиков д. 1а

### **Заведующий**

Шведчикова Ирина Геннадьевна Телефон 8-912-596-96-18

### **Заместитель директора (заведующего по ВМР)**

Роор Тамара Георгиевна Телефон 8-952-33-06-251

### **Ответственные работники муниципального органа образования**

И.о. начальника отдела образования З.Д. Коврижных

### **Ответственные работники от Госавтоинспекции**

Инспектор по пропаганде БДД отдела Госавтоинспекции ОМВД России по Добрянскому городскому округу лейтенант полиции Н.С. Смольникова

### **Ответственный работник за организацию работы по БДД в ДОУ**

Воспитатель Балдина Галина Александровна  
Телефон 8-908-24-55-347

**Электронная почта ДОУ** [detsad2-polazna@dou.permkrai.ru](mailto:detsad2-polazna@dou.permkrai.ru)

**Сайт ДОУ** <https://polazna-ds2.dobryanka-edu.ru/>

**Время работы МБДОУ – с 7.00 до 19.00**

*Телефоны оперативных служб:*

Пожарно-спасательная служба – 101

Полиция – 102

Скорая помощь – 103

Экстренная служба – 112

## Содержание:

- I. План-схемы ОУ.
  1. Район расположения ОУ, пути движения транспортных средств и детей (учеников, обучающихся);
  2. Организация дорожного движения в непосредственной близости от образовательного учреждения с размещением соответствующих технических средств, маршруты движения детей и расположение парковочных мест.
  3. Маршруты движения организованных групп детей от ОУ к ДК и библиотеке.
  4. Схема – пути движения транспортных средств к местам разгрузки/погрузки и рекомендуемых безопасных путей передвижения детей по территории образовательного учреждения.

## **ПРИЛОЖЕНИЯ:**

### **I. План-схемы ОУ.**

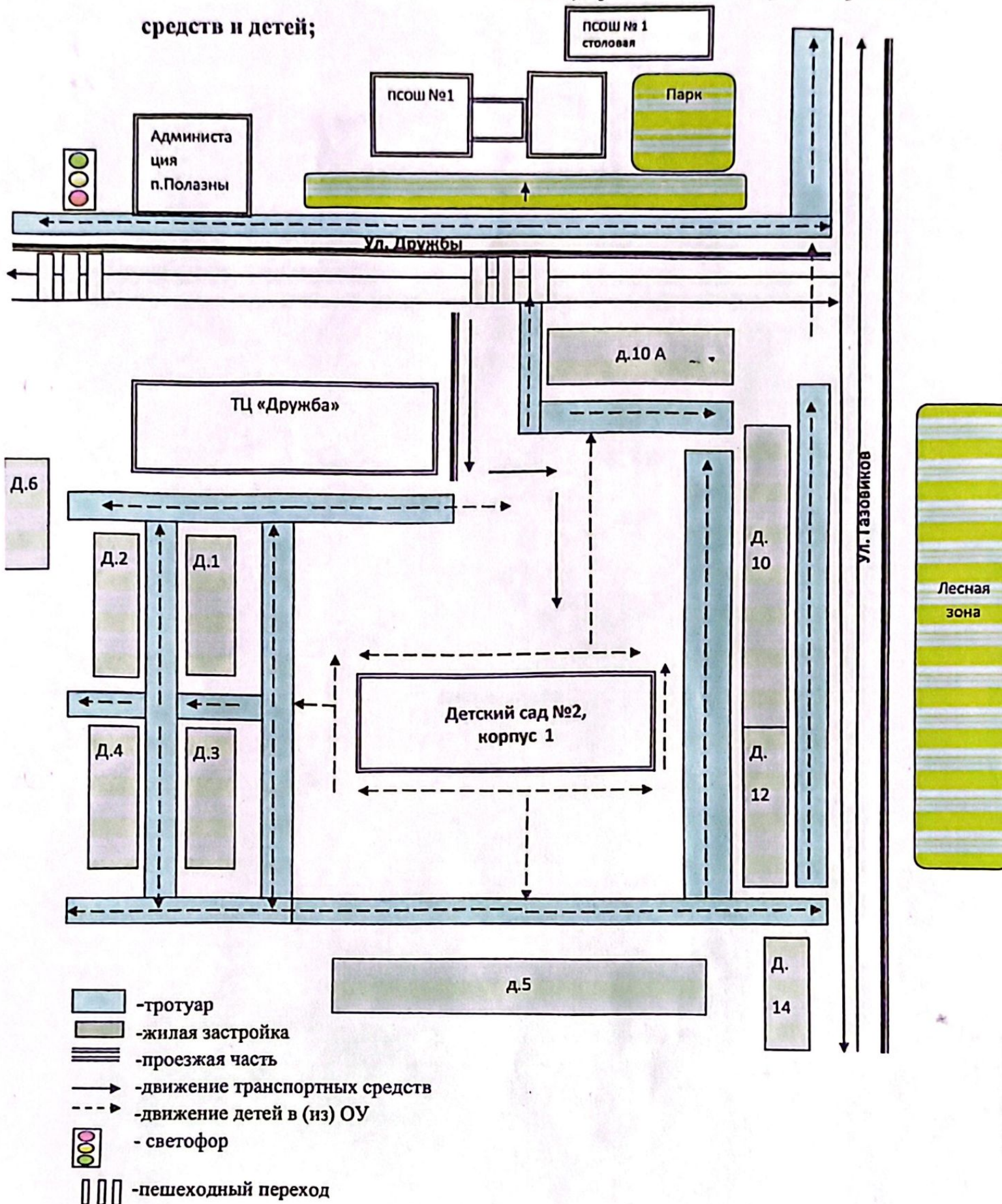
#### **План-схема района расположения ОУ**

#### **Пути движения транспортных средств и детей (воспитанников)**

1. Район расположения образовательного учреждения определяется группой жилых домов, зданий и улично-дорожной сетью.
2. Территория, указанная на схеме, включает в себя:
  - образовательное учреждение;
  - жилые дома, в которых проживает большая часть детей (учеников) данного ОУ;
  - автомобильные дороги и тротуары.
2. На схеме обозначено:
  - расположение домов, зданий и сооружений;
  - сеть автомобильных дорог;
  - пути движения детей (воспитанников) в/из ОУ;
  - уличные (наземные – регулируемые/нерегулируемые) и внеуличные пешеходные переходы;
  - названия улиц и нумерация домов.

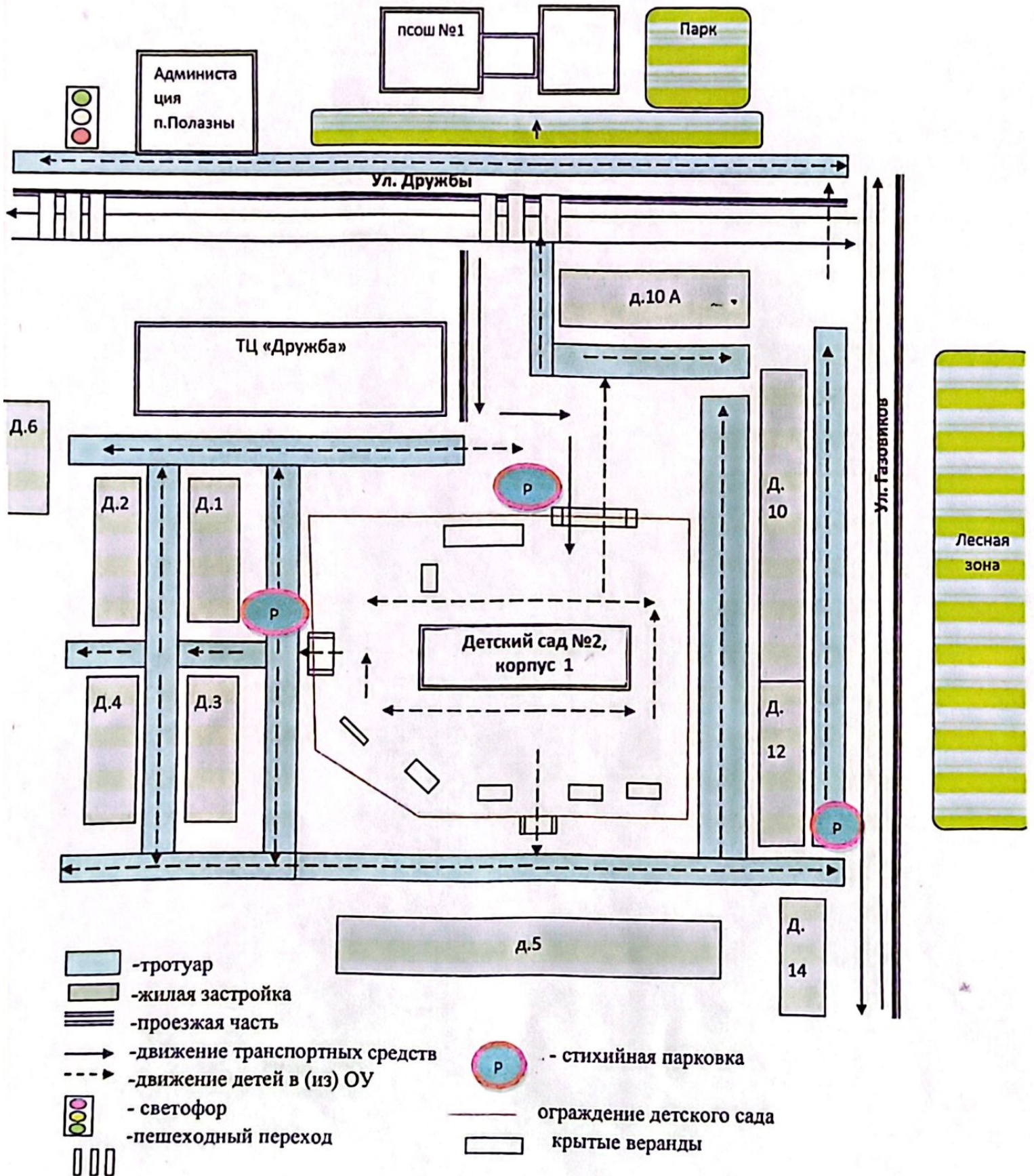
1. Схема организации дорожного движения ограничена автомобильными дорогами, находящимися в непосредственной близости от образовательного учреждения;
2. На схеме обозначено:
  - здание МБДОУ с указанием территории, принадлежащей непосредственно МБДОУ;
  - автомобильные дороги и тротуары;
  - уличные и внеуличные пешеходные переходы на подходах к МБДОУ;
  - направление движения транспортных средств по проезжей части;
  - направление безопасного маршрута движения детей (воспитанников);

План-схема. Район расположения ДОУ, пути движения транспортных средств и детей;





## Приложение № 2

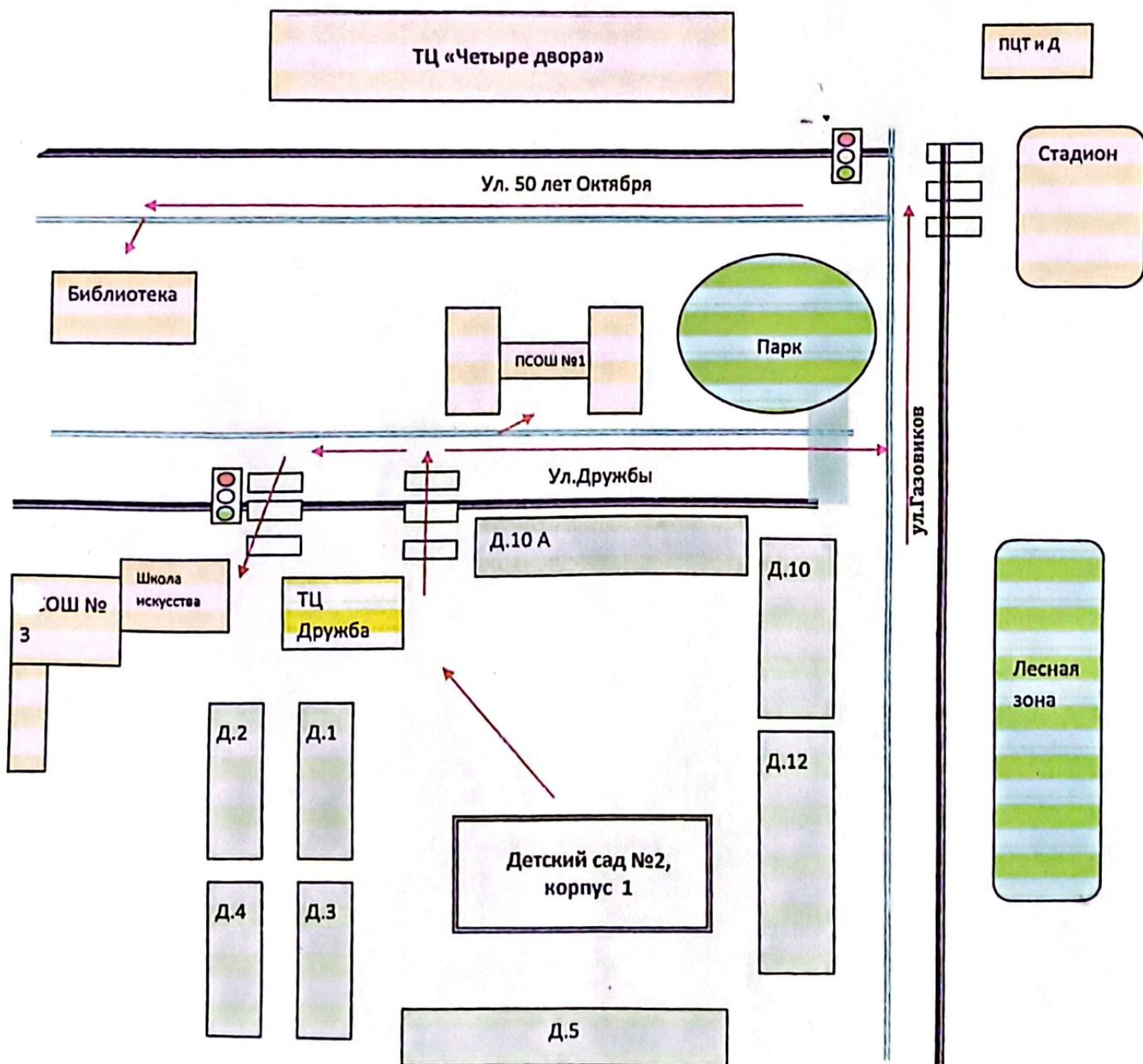
План-схема организация дорожного движения в непосредственной близости от МБДОУ «Полазненский детский сад №1» с размещением соответствующих технических средств, маршруты движения детей и расположение парковочных мест.








План-схема Маршрутного движения от МБДОУ «Полазненский детский сад №1» к стадиону, библиотеку, школу искусств, ПСОШ № 1,3.

Безопасное движение детей   
Тротуар 



## Приложение № 4

План-схема Пути движения транспортного средства к местам разгрузки/погрузки и рекомендуемые пути передвижения детей по территории детского сада.

- Въезд/выезд грузовых транспортных средств 
- Движение грузовых транспортных средств по территории ОУ 
- Движение детей на территории ОУ 
- Место разгрузки 