

Общие сведения

Муниципальное бюджетное дошкольное образовательное учреждение «Полазненский детский сад №2», корпус 3

Полное наименование Муниципальное бюджетное дошкольное образовательное учреждение «Полазненский детский сад №2»

Сокращенное наименование МБДОУ «Полазненский детский сад №2»
Тип ОУ

Юридический адрес: 618703 Российская Федерация, Пермский край, Добрянский городской округ, п. Полазна, ул. Дружбы, 17 б

Фактический адрес: 618703 Российская Федерация, Пермский край, Добрянский городской округ, д. Ключи, ул. Полевая, 4

Заведующий

Шведчикова Ирина Геннадьевна Телефон 8-912-596-96-18

Заместитель директора (заведующего по ВМР)

Роор Тамара Георгиевна Телефон 8-952-33-06-251

Ответственные работники муниципального органа образования

И.о. начальника отдела образования З.Д. Коврижных

Ответственные работники от Госавтоинспекции

Инспектор по пропаганде БДД отдела Госавтоинспекции ОМВД России по Добрянскому городскому округу лейтенант полиции Н.С. Смольникова

Ответственный работник за организацию работы по БДД в ДОУ

Воспитатель Балдина Галина Александровна
Телефон 8-908-24-55-347

Электронная почта ДОУ detsad2-polazna@dou.permkrai.ru

Сайт ДОУ <https://polazna-ds2.dobryanka-edu.ru/>

Время работы МБДОУ – с 7.00 до 19.00

Телефоны оперативных служб:

Пожарно-спасательная служба – 101

Полиция – 102

Скорая помощь – 103

Экстренная служба – 112

Содержание:

I. План-схемы ОУ.

1. Район расположения ОУ, пути движения транспортных средств и детей (учеников, обучающихся);
2. Маршруты движения организованных групп детей от ОУ к лугу, лесному массиву
3. Схема – пути движения транспортных средств к местам разгрузки/погрузки по территории образовательного учреждения

ПРИЛОЖЕНИЯ:

I. План-схемы ОУ.

План-схема района расположения ОУ

Пути движения транспортных средств и детей (учеников)

1. Район расположения образовательного учреждения определяется группой жилых домов, зданий и улично-дорожной сетью. Территория, указанная на схеме, включает в себя:
 - образовательное учреждение;
 - жилые дома, в которых проживает большая часть детей (учеников) данного ОУ;
 - автомобильные дороги и тротуары.
2. На схеме обозначено:
 - расположение домов, зданий и сооружений;
 - сеть автомобильных дорог;
 - пути движения детей (учеников) в/из ОУ;
 - уличные (наземные – регулируемые/нерегулируемые) и внеуличные пешеходные переходы;
 - названия улиц и нумерация домов.

1. Схема организации дорожного движения ограничена автомобильными дорогами, находящимися в непосредственной близости от образовательного учреждения;

2. На схеме обозначено:

- здание МБДОУ с указанием территории, принадлежащей непосредственно МБДОУ;

- автомобильные дороги – вблизи проезжей части отсутствует тротуар, движение пешеходов происходит по краю проезжей части

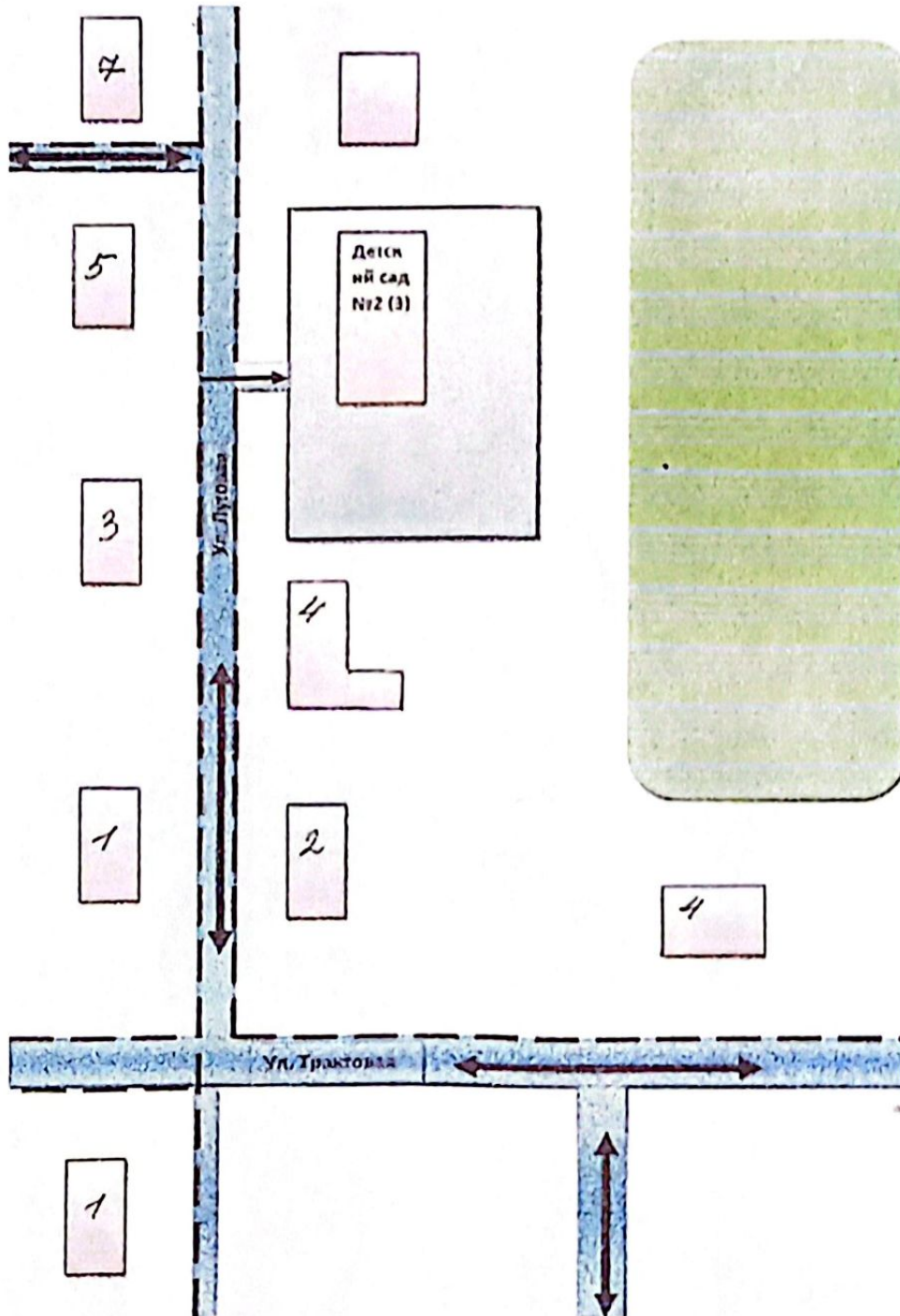
- уличные и внеуличные пешеходные переходы на подходах к МБДОУ;

- направление движения транспортных средств по проезжей части;

- направление безопасного маршрута движения детей (учеников, обучающихся);

План-схема Пути движения транспортных средств и детей (учеников)


вблизи проезжей части отсутствует тротуар, движение пешеходов происходит по краю проезжей части



--- → маршруты движения детей

→ Направление движения транспортных средств по проезжей части

План-схема. Маршруты движения организованных групп детей от ДОУ к лугу, лесному массиву

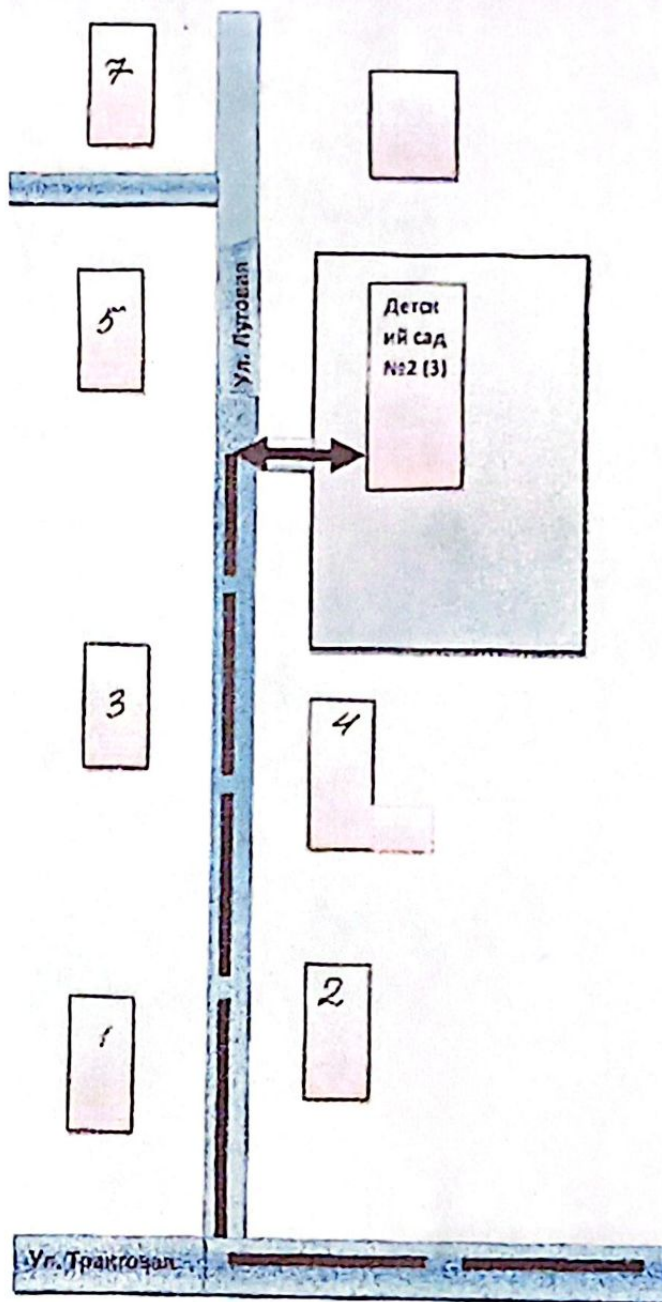


Территория ДОУ
из ДОУ к лесному массиву, лугу



из ДОУ к лесному массиву, лугу

План-схема Пути движения транспортного средства к местам погрузки-разгрузки и рекомендуемые пути передвижения детей по территории ДОУ



Пути движения ТС

Время обслуживания ТС – с 14.00 до 15.00
не совпадает с прогулкой детей

